



Schéma d'aménagement
et de développement révisé

LE MILIEU VILLAGEOIS

Plan 4-5-A
(Version administrative)

Périmètre d'urbanisation
de la municipalité
de Saint-Hubert-de-Rivière-du-Loup


Identification

-  Périmètre d'urbanisation
-  Zone de réserve

Grandes affectations

-  Urbaine

1: 8 000



AMMENDEMENTS

Règlement	Adopté le	Entré en vigueur le
Résolution	Adopté le	Notes
2024-09-310-C	2024-09-19	

